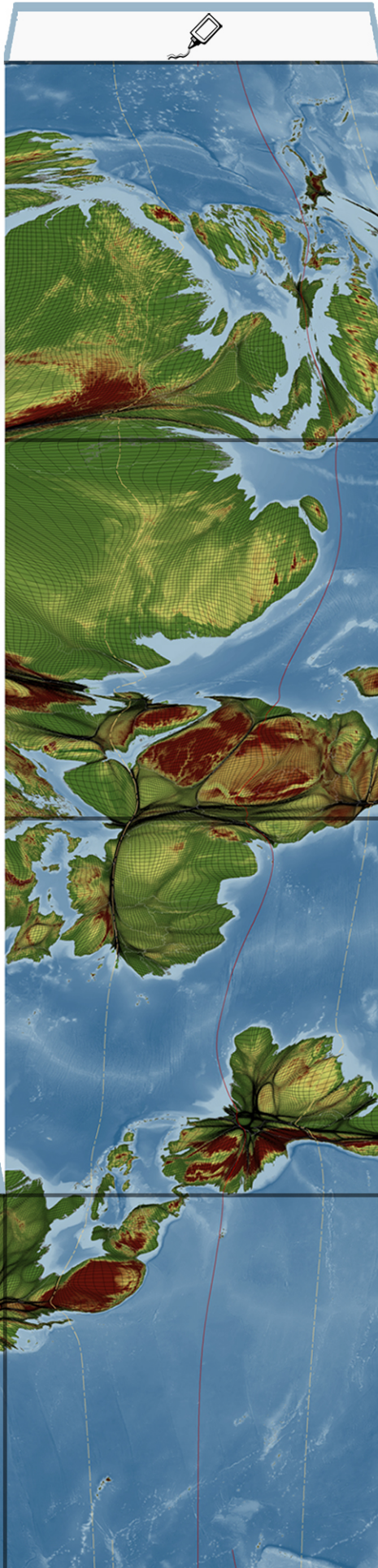



Mannfjöldateningur

Mannfjöldateningurinn sýnir kort af yfirborði Jarðar þar sem lönd heimsins hafa verið aflöguð út frá tölum um mannfjölda eftir landsvæðum.

Þannig verða stór en fámenn landssvæði á borð við Grænland mjög lítil á teningnum.

Finnur þú Ísland á teningnum?

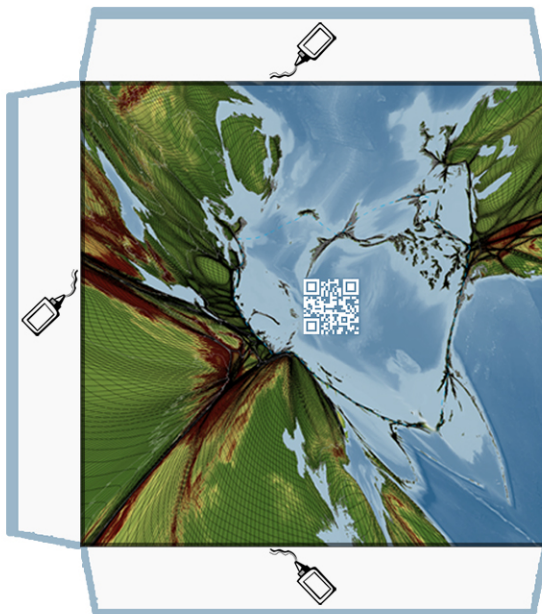
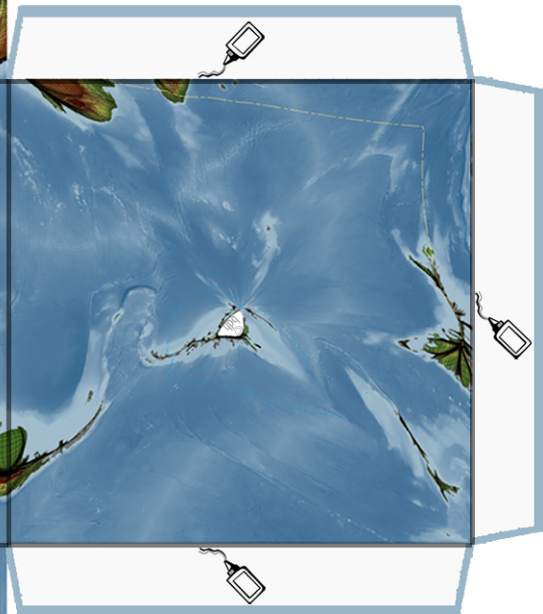


1. Klipptu varlega út kortið meðfram línunum.

2. Mótaðu teninginn með því að beygja hliðarnar og flipana sem á að líma.

3. Settu lím á flipana og límdu teninginn varlega saman.

Mannfjöldateningurinn þinn er tilbúinn!



HÁSKÓLI ÍSLANDS
LÍF- OG UMHVERFISVÍSINDAEILD

www.viewsoftheworld.net



(c) Benjamin D. Hennig